



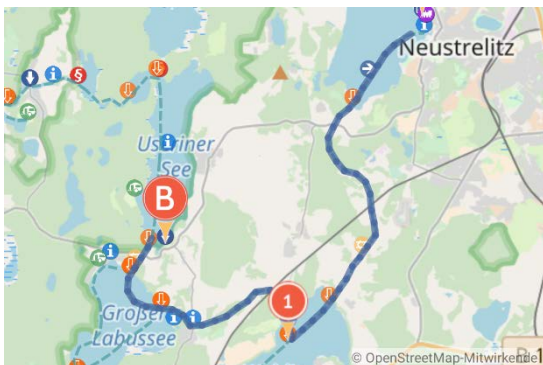
Reisezielbeschreibung:

Die Mecklenburger Seenplatte liegt in Mecklenburg-Vorpommern und ist eine Vernetzung von 837 Seen. Dazu gehört auch die Müritz, Deutschlands größter Binnensee. Wir werden diesen Riesen auf unserer Fahrt nicht bepaddeln. Dafür werden wir die Tour paddeln, die in allen Paddelführern als die schönste Tour in der Region angepriesen wird. Diese führt durch den Müritz-Nationalpark, wo ein Fahrverbot für Motorboot herrscht. Es erwarten uns naturbelassene Seen und verschlungene Flüsse.

Tourenbeschreibung:

Wir starten am **Donnerstag** am Verein, verladen unsere Boote und fahren nach Neustrelitz. Je nach Absprache ist bei der Anreise ein Zwischenstopp bei Lite Venture möglich. Hier könnten wir noch letztes Equipment kaufen oder uns bei einer Probefahrt von einem neuen Boot inspirieren lassen. In Neustrelitz angekommen werden wir am Wassersportverein Neustrelitz unsere Zelte aufschlagen und anschließend die Stadt unsicher machen.

Am **Freitag** morgen geht es dann gegen 10 Uhr auf unsere erste Tagesetappe (ca. 16 km). Diese führt uns ca. 2,5 km über den Zierker See. Je nach Wind fahren wir auch im Windschatten eines Ufers, wodurch sich die Überfahrtsstrecke vielleicht etwas verlängert. Aus dem See führt der Voßwinkler Kammer Kanal. Mit einer Länge von 5,3 km ist dieses wohl der unschönste Streckenabschnitt der gesamten Tour. Der Kanal wird nach vier Kilometern durch eine Schleuse unterbrochen, wo sich vielleicht die Gelegenheit ergibt, einmal die Füße zu vertreten und den ersten Müsliriegel zu naschen.



Die Schleusen an der Seenplatte in Kombination mit zahlreichen Hobbykapitänen ist immer ein Abenteuer für sich!

Wenn wir den Kanal verlassen, halten wir uns am Nordufer des Woblitzsee. Nach ca. 1,5 km biegen wir dann rechts in die Steinhavel. Sollten wir bis dahin noch keine Rast einlegt haben, so halten wir am Biergarten Havelberg (Woblitzsee). Der zu paddelnde Abschnitt auf der Steinhavel ist 3,6 km lang und mündet im Großer Labussee. Die direkte Strecke auf dem Großer Labussee ist nur 1,3 km lang. Kann aber mit einer Umrundung des Sees (6 km) verlängert werden. Die abschließenden 700 Meter bis zum Campingplatz am Useriner See sind dann auch nicht mehr erwähnenswert. Nach einer Abkühlung im See heißt es dann Zelte aufbauen und frisch machen für das Abendessen, das wir im Campingplatzeigenen Restaurant einnehmen werden.

Infokasten

Strecke: Von Neustrelitz nach Kratzeburg

Länge: 16 und 20 km

Datum: Do. 10.08.2023 bis So. 13.08.2023

Anmeldeschluss: 04.07.2023

Maximale Teilnehmer Anzahl: 16


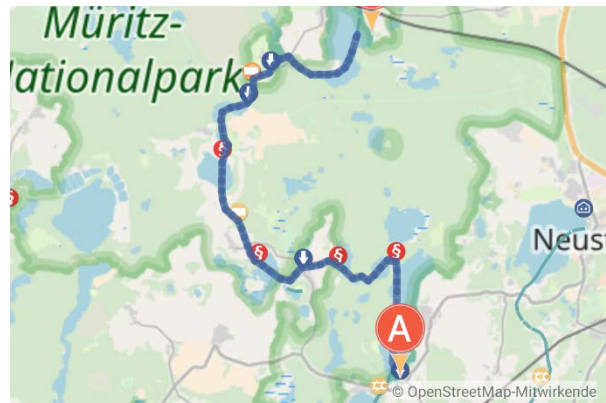
Zusatztermin: Di. 04.07.2023 19:30 Uhr
(Planungstreffen)

An- und Abreise: Selbstorganisiert (Planungstreffen) mit PKW und Bahn

Kosten: siehe extra Punkt

Tourenleiter: [David](#)

Am Samstag heißt es früh aufstehen, denn wir müssen bis 10 Uhr den Campingplatz verlassen haben. Unsere heutige Tour (min. 20 km) startet motorbootfrei mit der Überquerung des Useriner Sees (ca. 4km). Gefolgt von dem Zierzsee (900 m) und Görtowsee (1,3 km). Nun folgen die ersten 2 km auf der immer schmäler werdenden Steinhavel. Nach insgesamt 8 km seit unserer Abfahrt haben wir hier die Möglichkeit einen Abstecher zum Hexenwäldchen am Jamelsee zu machen und eine Pause einzulegen.



Kleine Anekdote aus 2020: Als ich das letzte Mal mein Quartier am Hexenwäldchen aufgeschlagen wollte, musste ich Wasserwandern ganz neu definieren. Der schmale Zufluss war nur noch ein Rinnsal (Folgen der Dürre), so dass ich aussteigen und mein Boot hinter mir herziehen musste.

Wasserwandern = Wandern im Wasser 😊

Sollten wir weiterpaddeln ergibt sich 2,5 km später die nächste Möglichkeit für eine Pause. Wir folgen weiter der Steinhavel. Die Strecke wird jetzt auch immer ausgesetzter und die Natur erstrahlt in ihrer vollen Pracht. Die nächsten sieben Kilometer ab der Abfahrt zum Hexenwäldchen, überqueren wir die Seen: Jäthensee, Zotzensee und Pagelsee bis wir zu einer Besonderheit dieser Tour kommen.


Am Plagelsee heißt es alle Mann aussteigen und den nächsten Kilometer zu Fuß weiter. Dafür gibt es eine Schienenlore, auf der bis zu vier Boote transportiert werden können. Aber auch das Umsetzen mit dem Bootswagen (Vorsicht! Sandiger Boden nur Bootswagen mit breiten Reifen verwenden) ist möglich. Bei viel Verkehr kann es hier schon etwas länger dauern, bis alle Boote auf der anderen Seite ankommen. Daher ist eine Pause garantiert.



Ab der Granziner Mühle (Ende Lorenbahn) ist die Havel sehr schmal und die Wurzel der Bäume lassen den Weg besonders urig aussehen. Die letzten 4 Km führen uns noch durch den Schulzensee und den Granziner See, bevor es dann auf den Campingplatz Naturfreunde in Kratzeburg am Käbelicksee geht.

Am Abend muss dann noch die Rückholung der Fahrzeuge aus Neustrelitz stattfinden. Gemeinsam oder nur die Fahrer, das muss dann mit den Teilnehmenden besprochen werden.

Am Sonntag heißt es nur noch Sachen packen und Rückfahrt. Nach Absprache kann es noch einen Zwischenstopp geben.



Kosten:

Die Kosten für den Transport der Boot (ca. 1000 km ca. 150 € + 30 € Parken) muss von allen Teilnehmern getragen werden.

Zusätzlich kommen die Kosten für die An- und Abreise sowie Verpflegung hinzu (Fahrgemeinschaften, Bahn, Bullimiete).

Übernachungskosten:

| | WSV Normal/DKV | Neustrelitz Campingplatz Useri- ner Mühle | Campingplatz Natur- freunde Kratzeburg |
|---|--------------------------------|--|---|
| <i>Erwachsen</i> | 10,00 €/ 5,00 € | 7,50 € | 9,00 € |
| <i>Jugendliche¹</i> | 5,00 €/ 3,00 € | 5,00 € | 7,50 € |
| <i>Kinder¹</i> | Frei | 5,00 € | 4,50 € |
| <i>Stellplatz (Zelt incl. 2 Personen)</i> | | 28,00 € | |
| <i>Wasserwanderstellplatz (kl. Zelt inkl. 2 Personen)</i> | | 17,00 € | |
| <i>Zelt</i> | <7 qm: 2,50 € >7 qm: 5,00 € | <4qm: 5,50 € | 2 Personen: 4,00 € 3 Personen: 6,00 € 4 Personen: 8,00 € 8 Personen: 16,00 € |
| <i>Strompauschale</i> | 3,50 € + 0,50 €/kWh | 0,60 €/kWh | |
| <i>Schlüsselkaution</i> | 40,00 € | | |
| <i>Duschgeld</i> | 0,50 € | 1,00 € | 0,50 € |
| <i>Müllpauschale</i> | | | 1,50 € |
| <i>Eigenes Boot</i> | | | 1,00 € |

¹Altersgrenzen bitte auf der Homepage der Plätze nachlesen

Stand 11.02.2023

